



Böhmisch-sächsische grenzüberschreitende Aktivitäten - subjektive Betrachtung von tschechischen Befragten in der Euroregion Elbe/Labe

Milan JEŘÁBEK

J.-E.-Purkyně-Universität Ústí nad
Labem

EUREGIA Leipzig, 26. 10. 2010



Zusammenfassung des gegenwärtigen Zustands

- Studium den Grenzgebiete
- Charakter und Funktion der Grenze
- geographische Lage
- Grenzeffekte
- Abgrenzung des Grenzraumes
- Grenzregionen – Breite der Grenzstreife – Inversions-Kernraum
- Hypothese der Regionalentwicklung: Diffusion, Polarisierung, Barriere oder Vermittlungsraum
- Administrativstrukturen einschl. Euroregionen und sog. Eurostädte
- grenzüberschreitende Zusammenarbeit > Integration des Grenzgebietes > sog. innere EU-Grenze



Krušné hory / Erzgebirge - Verkehrsverbindung





Angewandte Bedeutung des Projektes

- „Vielschichtigkeit“ (Komplexität) des untersuchenden Prozesses
- enge Zusammenarbeit mit verschiedenen Subjekte im Entscheidungs- bzw. Unternehmensbereich (*MMR ČR, MZV ČR či MPO ČR, dále jednotlivé krajské úřady a Asociaci krajů ČR, euroregiony a Sdružení euroregionů ČR, Svaz měst a obcí ČR* usw.)
- Dokumente auf den gesamteuropäischen, bilateralen, staatlichen und regionalen Ebenen
- *Operationsprogramm Übernationale Zusammenarbeit, Strategie der Regionalentwicklung der ČR, OP der grenzüberschreitenden Zusammenarbeit*



Forschungsziele des Projektes

- **Anreicherung und Vertiefung der theoretischen Basis** der geographischen (räumlichen) Organisation allgemein und der Problematik des Grenzgebietes konkret
- **auf der analytischen Ebene:** Beschreibung der aktuellen Situation im mitteleuropäischen Kontext mit der Nutzung der entsprechenden Datenbasis einschl. der Durchführung der Reihe der eigenen empirischen (soziologischen) Untersuchungen im Inland und Ausland
- **angewandtes Bereich:** Studium der Administrative, Legislative und Politik der wirtschaftlichen und sozialen Kohäsion in der Kopplung zum Grenzraum



Funktion/Charakter der Grenze





Modelregione



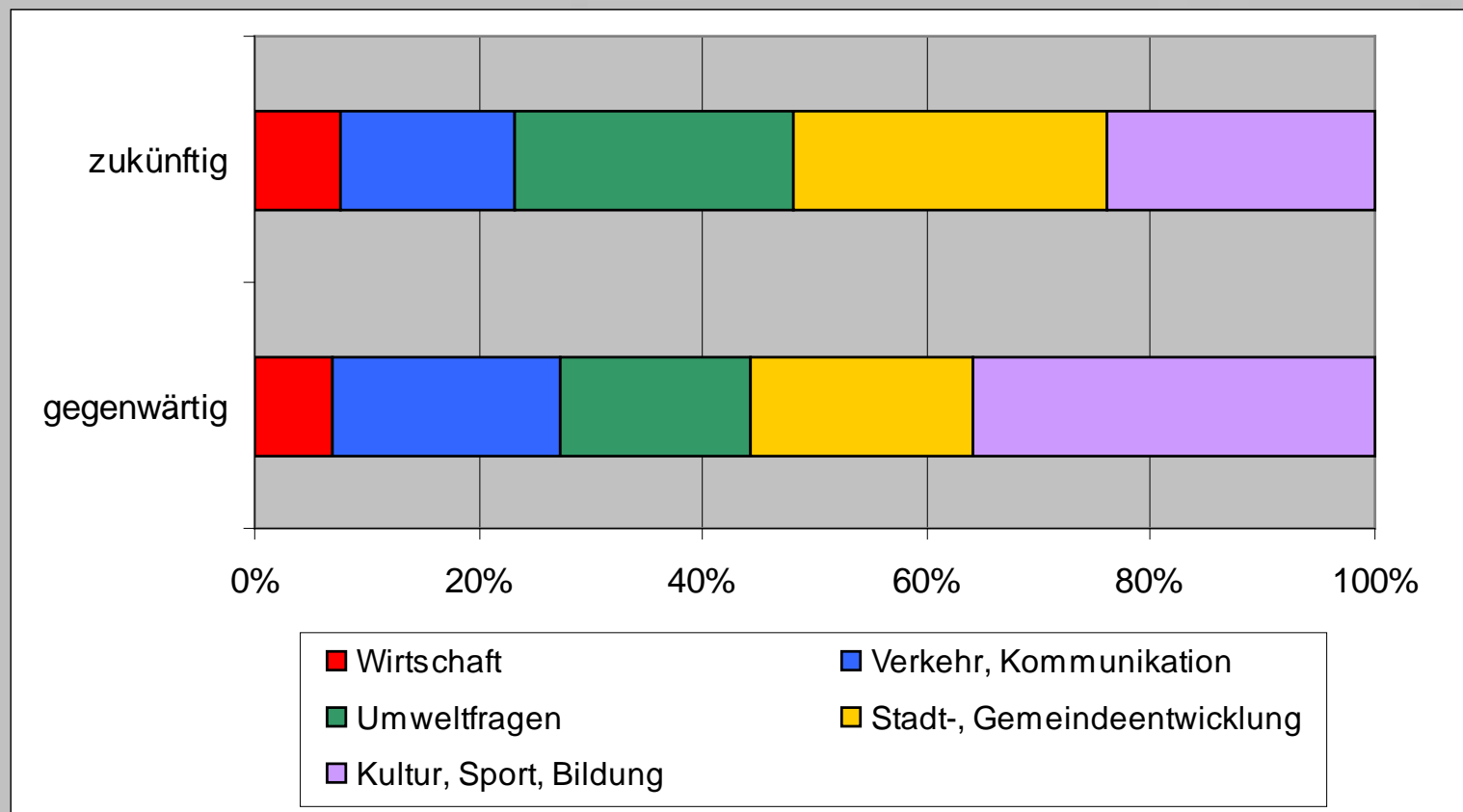


Methodik

- Fragebogen – Teilung: Identität, Grenze – Grenzraum – grenzüberschreitende Zusammenarbeit, EU – Schengen, Nachbarn
- EEL – Raumbeurteilung: Kreise/Gemeinden Teplice, Ústí n. L., Děčín (westliches Teil), Litoměřice
- Fragen: insgesamt 29 + 6 sozioökonomische Parameter
- Befragten: 218 + Dolní Poustevna, deutsche/ sächsische Seite?
- Direkte Untersuchung von Studenten
- Erste Vorstellung / Gliederung

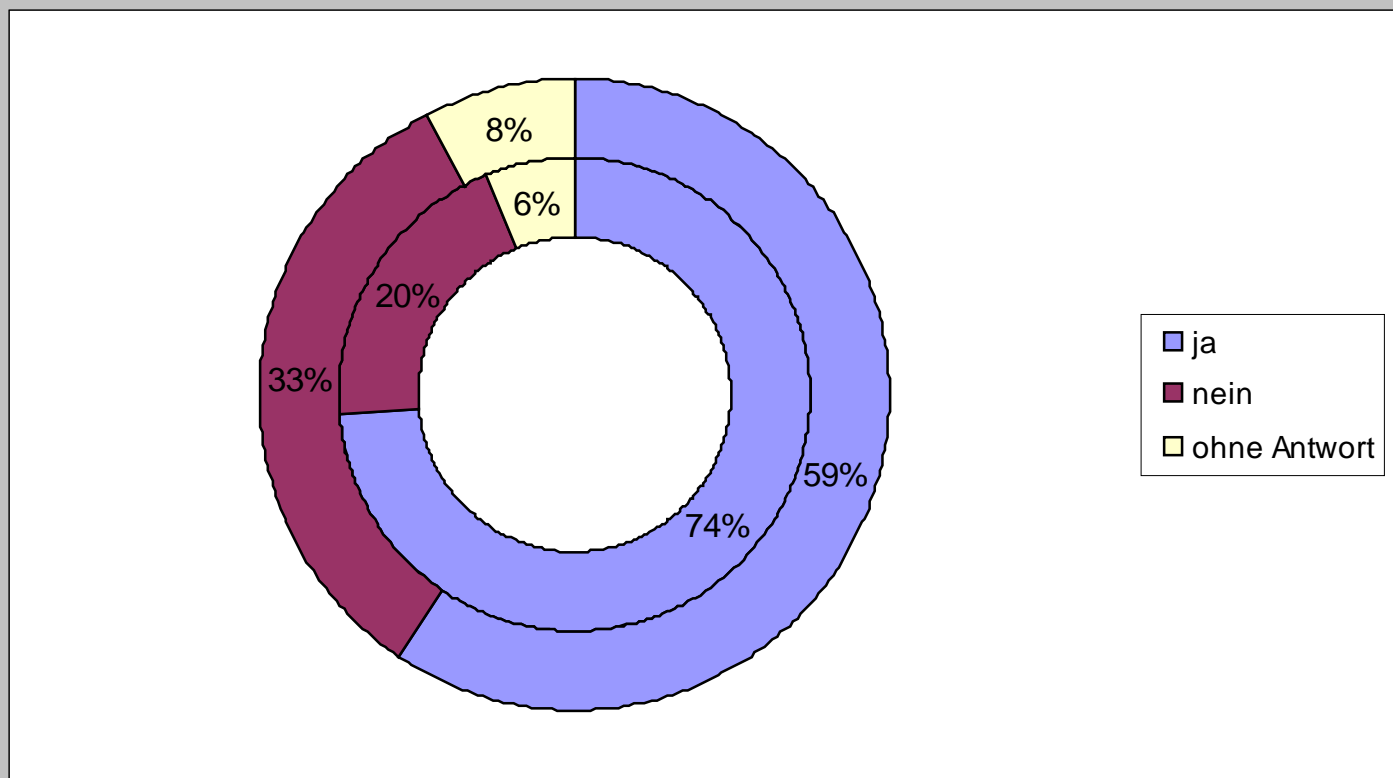


Grenzüberschreitende Aktivitäten





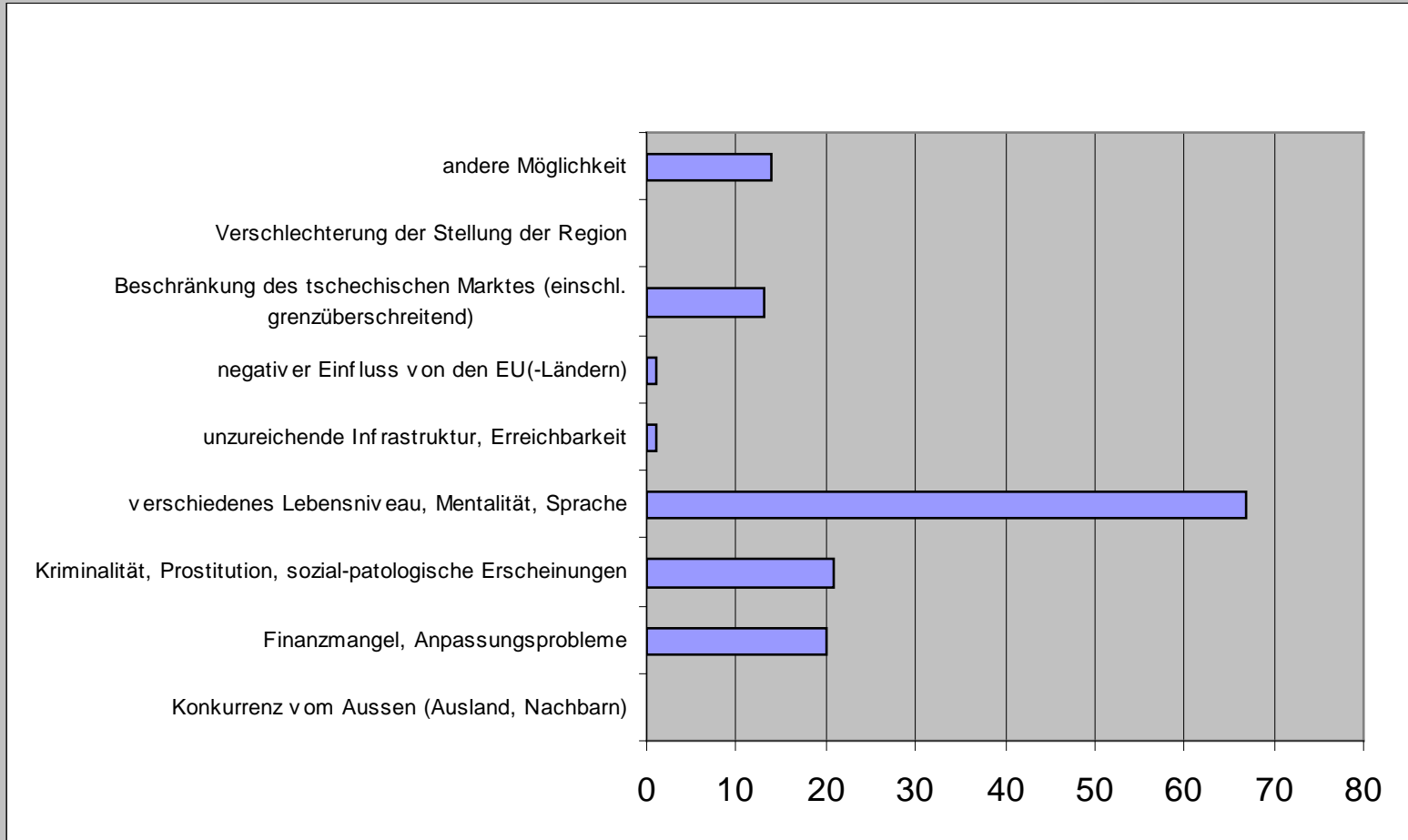
Kennntnisgrad des Begriffs Euroregion (intern) / Euroregion Elbe/Labe (extern)?





Probleme für die zukünftige Entwicklung der grenzüberschreitenden Beziehungen

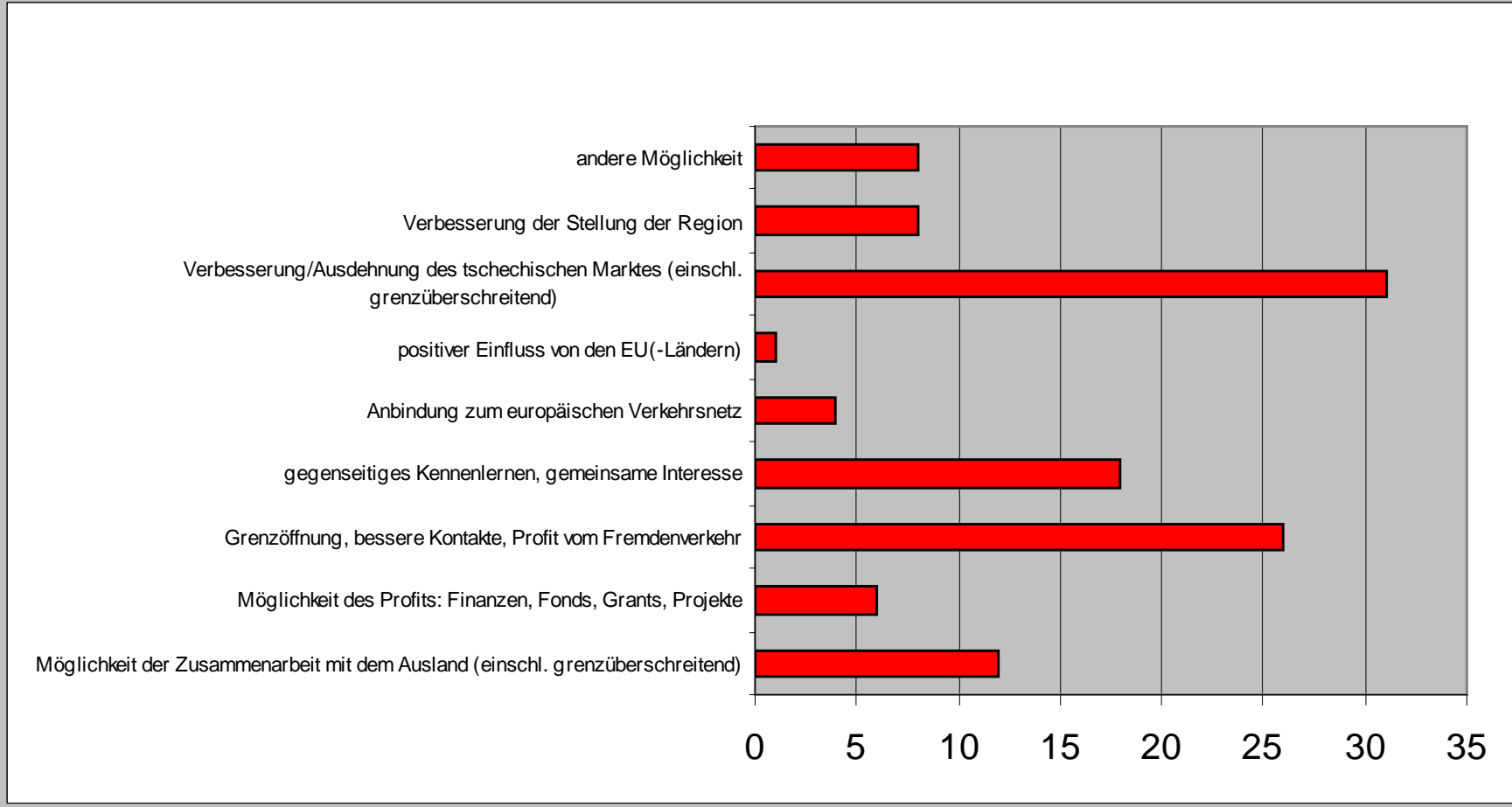
(offene Frage, Fälle)





Möglichkeiten für die zukünftige Entwicklung der grenzüberschreitenden Beziehungen

(offene Frage, Fälle)





Persönliche Teilnahme an der grenzüberschreitenden Aktivitäten

nein	187
ja, als	28
Initiator	1
aktiver Teilnehmer	4
Helfer bei der Organisation	10
Zuschauer	9

regelmässig	4
manchmal	10
selten	7
nie	1



**Vielen Dank für Ihre
Aufmerksamkeit.**

milan.jerabek@ujep.cz

