



Fachsitzung 25:  
Aktuelle Aspekte der Grenzraumforschung

# Sozioökonomische Grundlagen für die grenzüberschreitende Zusammenarbeit

Referent: Milan Jerabek (Ústí nad Labem)

# Gründe für die akademische Zusammenarbeit

## WARUM?

- ▶ **Geographische Beobachtung, Analyse, Spezifik, Unterschiede, ...**
- ▶ **Gemeinsamer Raum: die Staatsgrenze „in der Mitte“, querüber Kommunikationskorridore für die Vermittlung**
- ▶ **Gegenseitige Kennenlernen, persönliche Kontakte, gemeinsame Zukunft**
- ▶ **Möglichkeit der Unterstützung im Rahmen der EU-Regionalpolitik (INTERREG, PHARE CBC)**

## WAS?

- ▶ **VORTRÄGE - gegenseitig, traditionell**
- ▶ **EXKURSIONEN – im Gebiet Ústí-Bezirk bzw. Regierungsbezirk Dresden, Riesengebirge, Böhmisches Paradies, ...**
- ▶ **PROJEKTE**
  - Erstellung von Atlanten (2000, 2004, 2005)
  - Soziologische Untersuchungen (1998, 2000, 2003, 2006, 2008/2009)
- ▶ **VERÖFFENTLICHUNGEN – z.B.**
  - Atlas der Euroregion Elbe/Labe (2000, 2005, 2006)
  - Dresdner Geographische Beiträge (2004, 2008, 2009 Vorschau)
  - Planning Studies / Central European Journal of Architecture and Planning / Alfa Spectra, Bratislava (2005)
  - Acta Universitatis Purkynianae, Studia Geographica, Ústí n. L. (2004)
  - Tschechisch-deutsche Zusammenhänge, SI dAdW (2005)
  - Gute Nachbarn / Schlechte Nachbarn, Peter Lang, Frankfurt a. M. (2005)

WER?

**Technische Universität Dresden, Fakultät Forst-, Geo-  
und Hydrowissenschaften, Institut für Geographie**  
**J.-E.-Purkyně-Universität in Ústí n. L., Institut für  
Naturwissenschaften, Lehrstuhl Geographie**

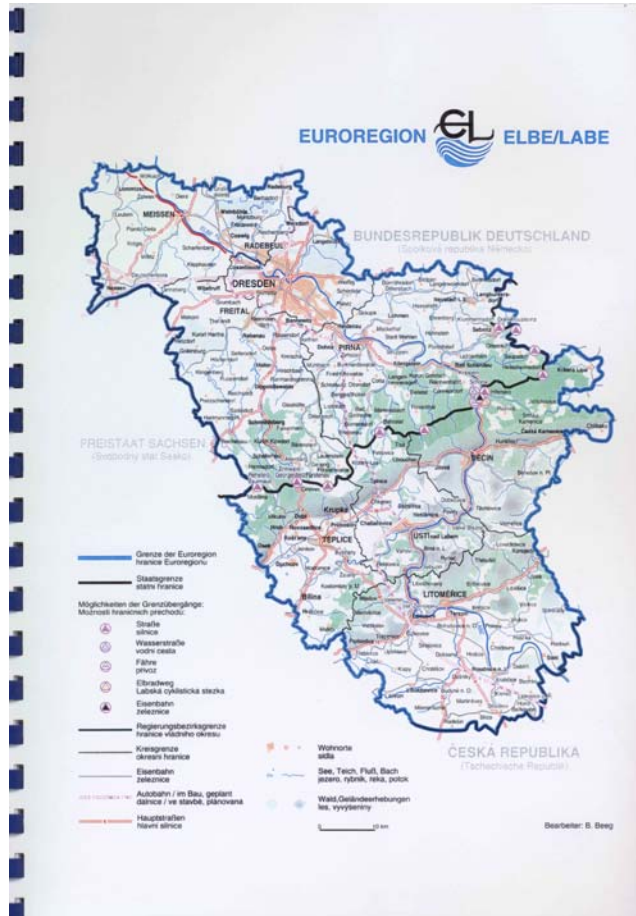
Dozenten und StudentInnen beider Universitäten

**Stadt Dresden**

**Krajský úřad/Bezirksamt Ústí n. L.**

**Sekretariate der EEL: Pirna / Ústí n. L.**

# EUROREGION ELBE/LABE – Karte, Atlas 2005



Milan Jerabek



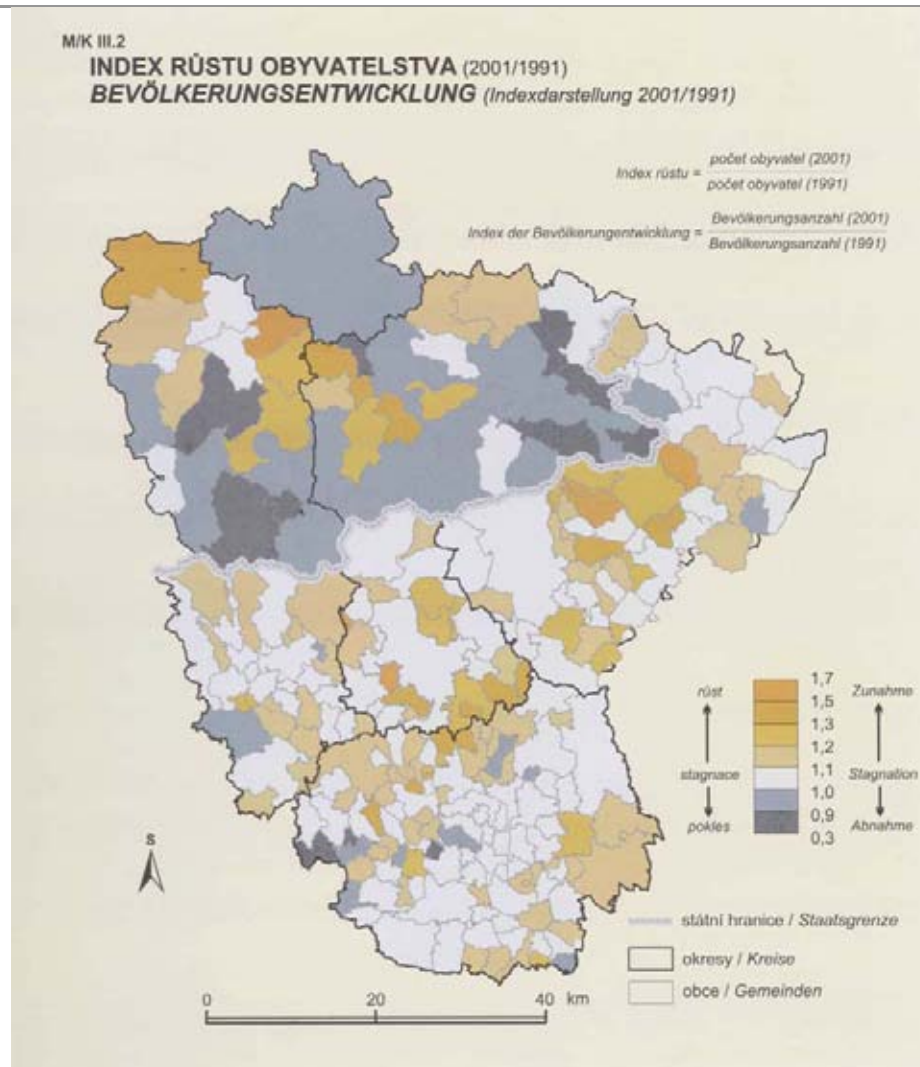
Aktuelle Aspekte der Grenzraumforschung

Folie 5 von XYZ

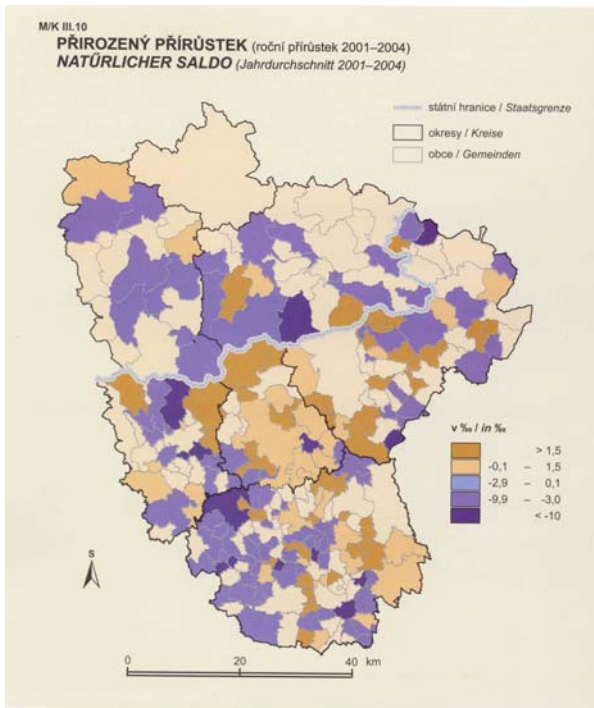
## STRUKTUR: TABELLEN / ABBILDUNGEN / KARTEN / FOTOS

<b>I. EEL und administrative Einheiten</b>	6/8/7/2	<b>23</b>
<b>II. Natürliche Verhältnisse</b>	6/6/6/4	<b>22</b>
<b>III. Bevölkerung und Arbeitsmarkt</b>	3/-/16/8	<b>27</b>
<b>IV. Wirtschaft und Gesellschaft</b>	5/8/9/10	<b>32</b>
<b>V. Grenzüberschreitende Beziehungen</b>	14/8/5/4	<b>31</b>
<b>Insgesamt</b>	34/30/43/28	<b>135</b>

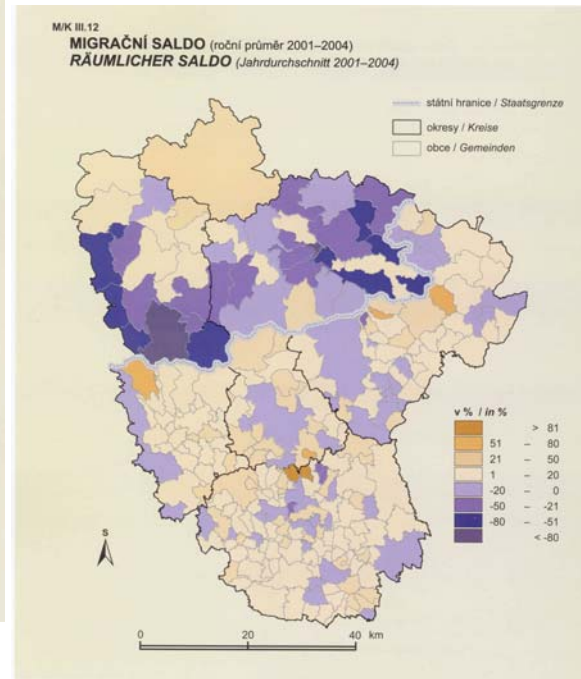




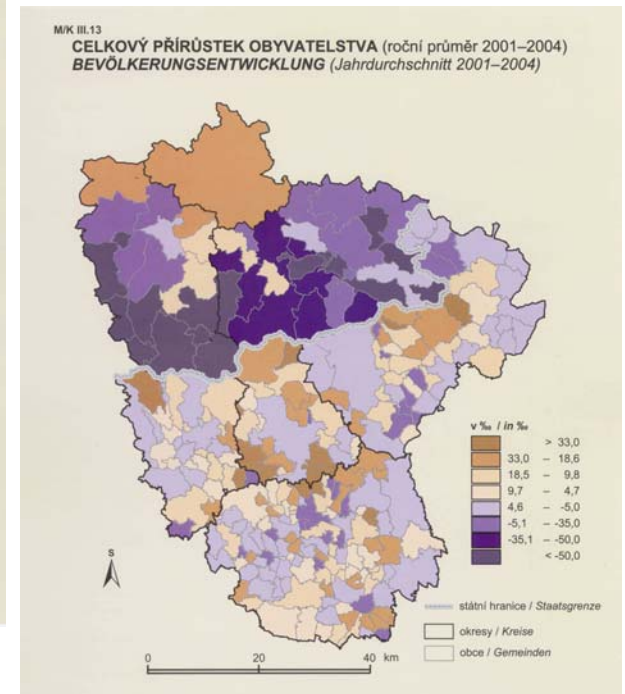
## BEVÖLKERUNGSBEWEGUNG / Lokalebene 2001-2004



Milan Jerabek



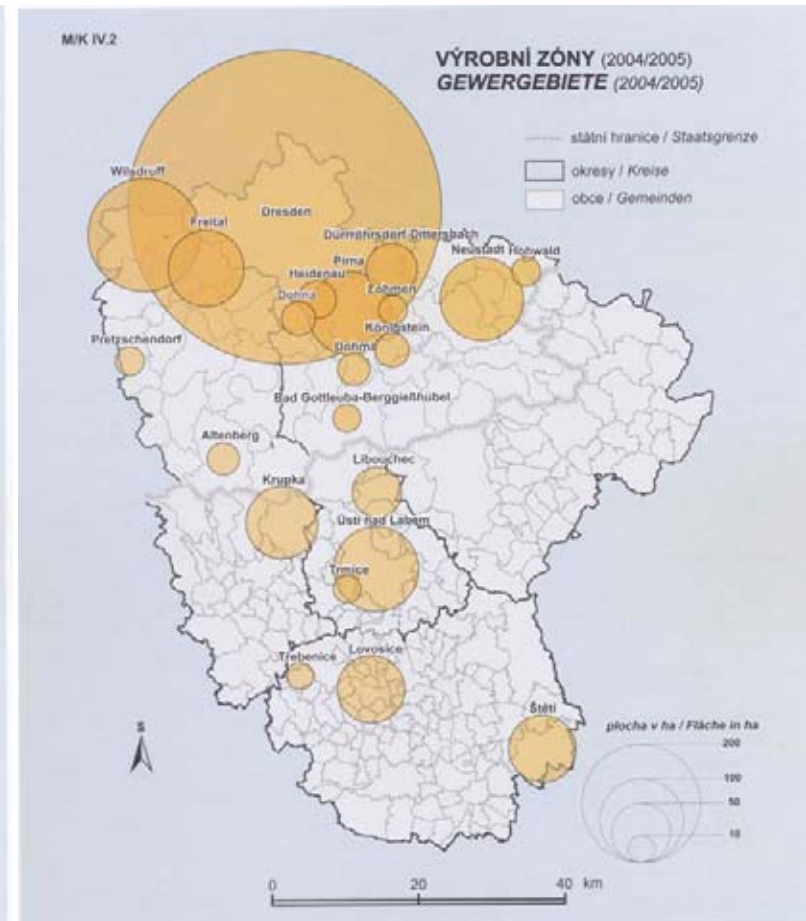
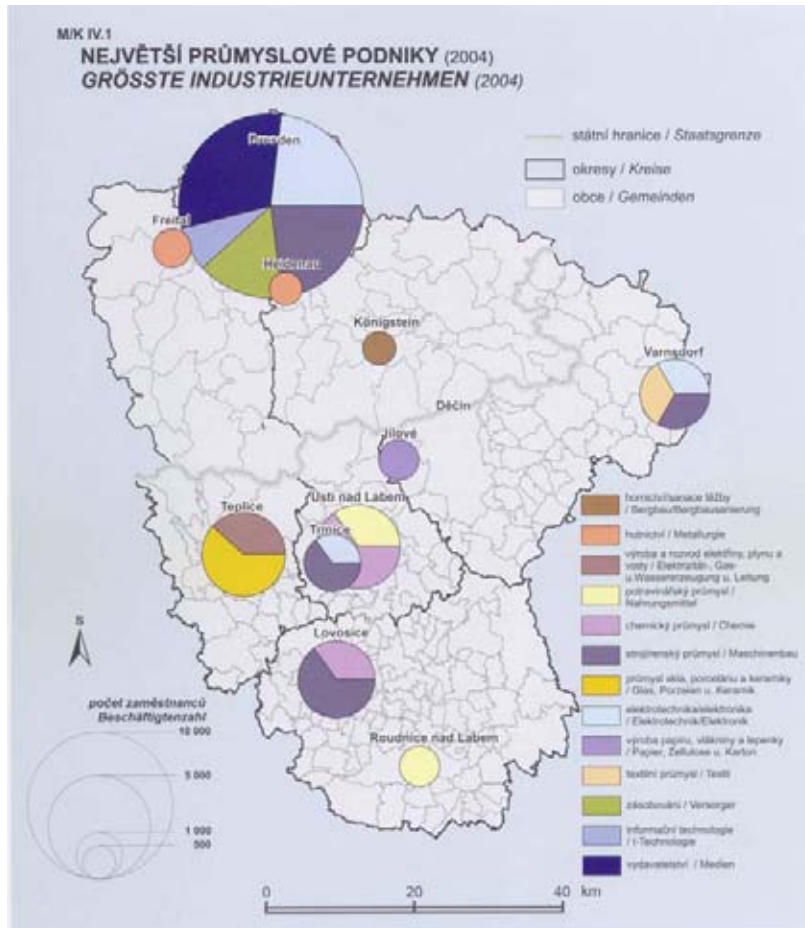
Aktuelle Aspekte der Grenzraumforschung



Folie 8 von XYZ



# WIRTSCHAFT/INDUSTRIE/GEWERBE / Unternehmen, Zonen 2004/05



# EUROREGION ELBE/LABE: Themen in den Fachgruppen

## RAUMENTWICKLUNG

- **Metropolregionen und Metropolregion „Sachsendreieck“**
- **Arbeitsstand des Regionalen Entwicklungskonzeptes Raum Dresden**
- **Information zur Stadt-Umland-Region Dresden**
- **Entwurf Regionalplan Oberes Elbtal/Osterzgebirge**
- **Regionale Abstimmung von Standortentwicklungen im Grenzraum**
- **Konzeptionsdokumente des Bezirks Ústí im Bereich Regionalentwicklung mit Ausrichtung auf grenzüberschreitende Aspekte**
- **Grundlagenforschung zur Identität von Flusslandschaften – Ein internationales ländervergleichendes Projekt**

## UMWELT

- **Grenzüberschreitende Umweltprojekte in der Euroregion Elbe/Labe**
- **Windkraftanlagen im Grenzraum**
- **Ein grenzübergreifendes Informationssystem zum Waldschutz im Internet für Sachsen, Polen, Tschechien**
- **Geoinformationsnetzwerke für grenzüberschreitende Nationalparkregion Sächsisch - Böhmisches Schweiz**
- **Sächsisch-Böhmisches Schweiz als Weltnaturerbe der UNESCO**
- **Grünes Netzwerk Erzgebirge: Grenzüberschreitende Aspekte der praktischen Umsetzung von Natura 2000 im sächsisch-böhmischen Grenzraum**

## VERKEHR + WIRTSCHAFTSFÖRDERUNG / TOURISMUS

- **Konzeption für den kombinierten Güterverkehr Straße-Schiene zwischen Dresden/ Deutschland und der Tschechischen Republik**
- **Möglichkeiten der städtepartnerschaftlich Zusammenarbeit in der EEL**
- **Aktuelles Verkehrsprojekt Interreg III A: Bahnen und Busse verbinden die Grenzregionen der NPs Böhmisches und Sächsisches Schweiz**
- **Grenzüberschreitende regionale Verbindung einschl. Grenzübergänge Děčín-Dolní Žleb-Schöna, Sebnitz – Dolní Poustevna, Moldava – Holzhau**
- **Stand und Entwicklung der A17 / D8 auf tschechischer Seite**
- **Projekt Historische Poststraßen – Anknüpfungspunkte nach Tschechien**
- **Destination Sächsisch-Böhmisches Schweiz, Sanfte Mobilität, Touristisches Angebot, Touristisches Marketing, Natur und Umwelt**

# ABSCHLUSSARBEITEN DER STUDENTINNEN

## LEHRSTUHL GEOGRAPHIE DER UJEP 2005-2009

- **Sozioökonomische Analyse/ Situation/  
Anpassungsprozesse einschl. ihrer Betrachtung,  
Regionalentwicklung des Grenzgebietes**
- **Historische Entwicklung der Landschaft, Arbeitsmarkt,  
Arbeitslosigkeit, Fremdenverkehr, Sprachkenntnisse,  
Radfahren**
- **Geographische Lage und wirtschaftliche Entwicklung,  
grenzüberschreitende Mobilität, - Projekte, -  
Zusammenarbeit, - Aktivitäten, -  
Unternehmenskooperation**

VIELEN DANK  
FÜR IHRE AUFMERSAMKEIT.

[Milan.Jerabek@ujep.cz](mailto:Milan.Jerabek@ujep.cz)

Dieser Beitrag entstand im  
Rahmen  
des GA AV ČR – Projektes  
Nr. IAA311230901.  
Autor dankt damit für die  
Unterstützung.





## WEITER?

- ▶ **Springer Verlag: Cross-Border Relationships of Small- And Medium-Sized Businesses In The Area Of Euroregion Elbe/Labe (im Druck)**
- ▶ **Projektvorhaben: 7. Forschungsrahmenprogramm der EG „Regionalentwicklung in Mitteleuropa“**  
Jan-Evangelista-Purkyně Universität in Ústí n. L. (CZ), Technische Universitäten in Dresden und Chemnitz (D), Komenský Universität Bratislava (SK) und Adam-Mickiewicz Universität in Poznań (PL)  
Einbeziehen der Euroregionen Elbe/Labe und Egrensis sowie der Euroregionen Pro Viadrina (an der Grenze D/PL), Weiße Karpaten, Weinviertel Österreich (Ö).
- ▶ **Vertiefung der geographischen Erkennung: internationale/grenzüberschreitende Monographie der Region**
- ▶ **Ausländische Exkursion (früher Slowakei)**
- ▶ **Durchlassfähigkeit der Ausbildung**